
























Planung






-  Baumaßnahme zweibahnig
-  Baumaßnahme einbahnig
-  Knotenpunkt planfrei
-  Knotenpunkt teilplanfrei
-  Knotenpunkt teilplangleich
-  Knotenpunkt plangleich / Knotenpunkt plangleich (Kreisverkehr)
-  Brücke
-  Tunnel
-  Variante
-  Lärmschutz
-  Damm
-  Einschnitt

Bauwerk im Zuge der L 712 ist vorhanden!

Straßennetz

- | vorhanden | geplant | |
|---|---|-----------------------------|
|  |  | Bundesautobahn |
|  |  | Bundesstraße |
|  |  | Landesstraße / Staatsstraße |
|  |  | Kreisstraße |
|  |  | kommunale Straße |
|  | | Rückbau |

Verwaltung

-  Bundesgrenze
-  Landesgrenze
-  Regierungsbezirksgrenze
-  Kreisgrenze
-  Gemeindegrenze

 Regionalniederlassung Ostwestfalen-Lippe Staperhorststraße 119, Bielefeld	 Straßen.NRW Landesbetrieb Straßenbau Nordrhein-Westfalen	Projekt-Nr. B239-G10-NW-T2-NW
		Übersichtslageplan
Straße: B 239	Nächster Ort: Bad Salzungen/Schötmar	Bau-Km 0+34,5 bis 6+300
BVWP 2015	B239 Horn/Bad Meinberg-Herford/Bad Salzungen (B1-A2) Lage(B239 N) - Bad Salzungen/Schötmar (L 712)	M 1:25.000 Aufgestellt: